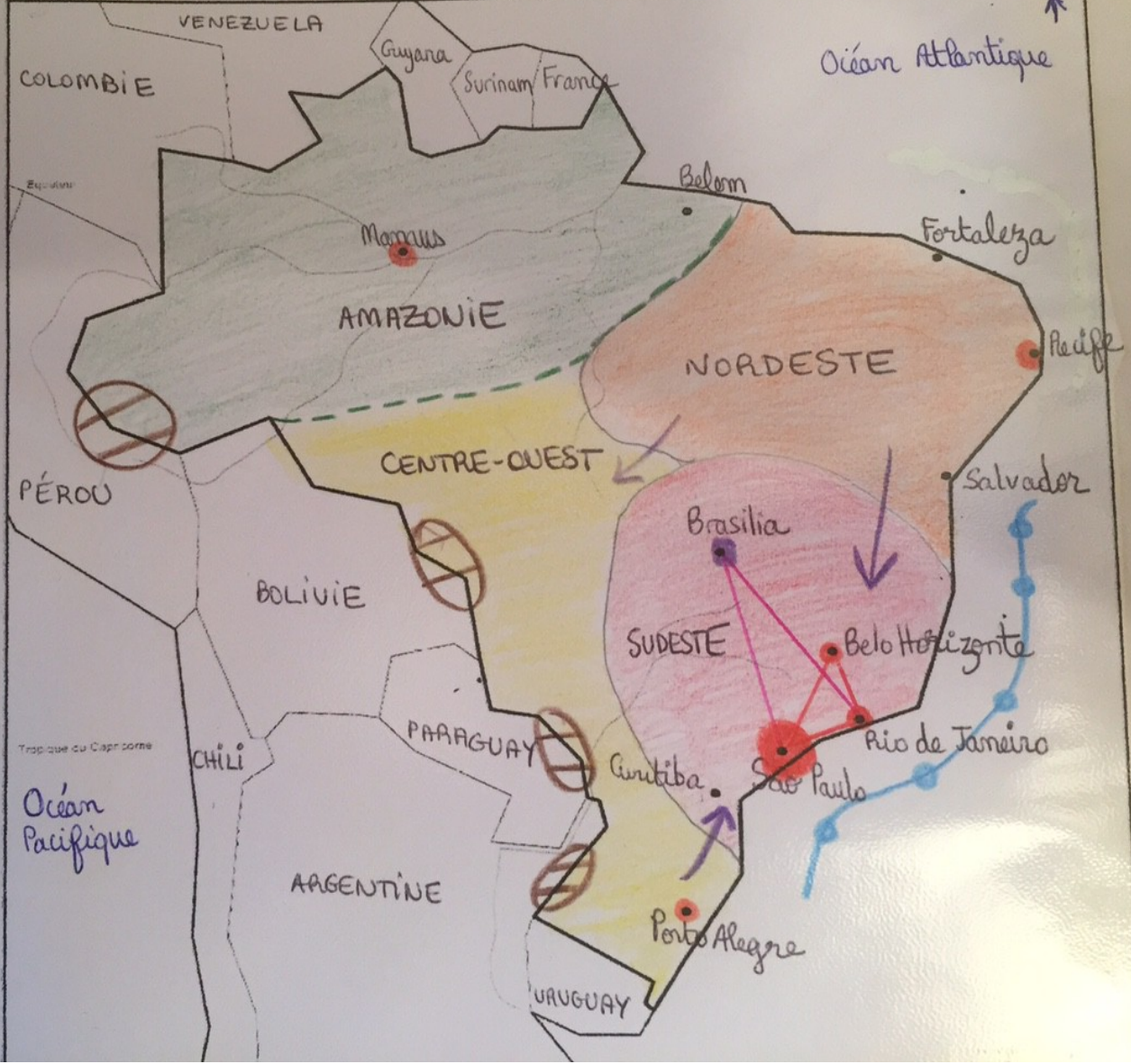


Titre : Les dynamiques territoriales du Brésil.



# Titre : Les dynamiques territoriales du Brésil

## Légende :

### I) Un territoire de plus en plus intégré à la mondialisation

#### 1)- Intégration de littoraux valorisés



interface maritime



ville mondiale littorale



métropole majeur, souvent littorale


#### 2)- Intégration d'espaces transfrontaliers.



Marges occidentales en cours d'intégration, avec effet d'entraînement pour les pays voisins.

### II) Des inégalités spatiales puissantes et persistantes.

#### 1)- Le Sudeste : le centre riche et dynamique du Brésil



Cœur économique du Brésil




Triangle industriel (Sao Paulo/Rio de Janeiro/Belo Horizonte)




Triangle décisionnel (Sao Paulo/Rio de Janeiro/Brasilia)


#### 2)- Les territoires brésiliens périphériques plus ou moins intégrés.



Le Centre-Ouest, une périphérie intégrée au centre



Le Nordeste, une périphérie en crise



L'Amazonie, une périphérie en réserve.

### III) Les tentatives de rééquilibrage territorial.

#### 1)- Un Sudeste très attractif



Flux de main d'œuvre

#### 2)- Dynamiques de rééquilibrage territorial

■ Création d'une capitale politique au cœur du Brésil

--- Front pionnier amazonien.