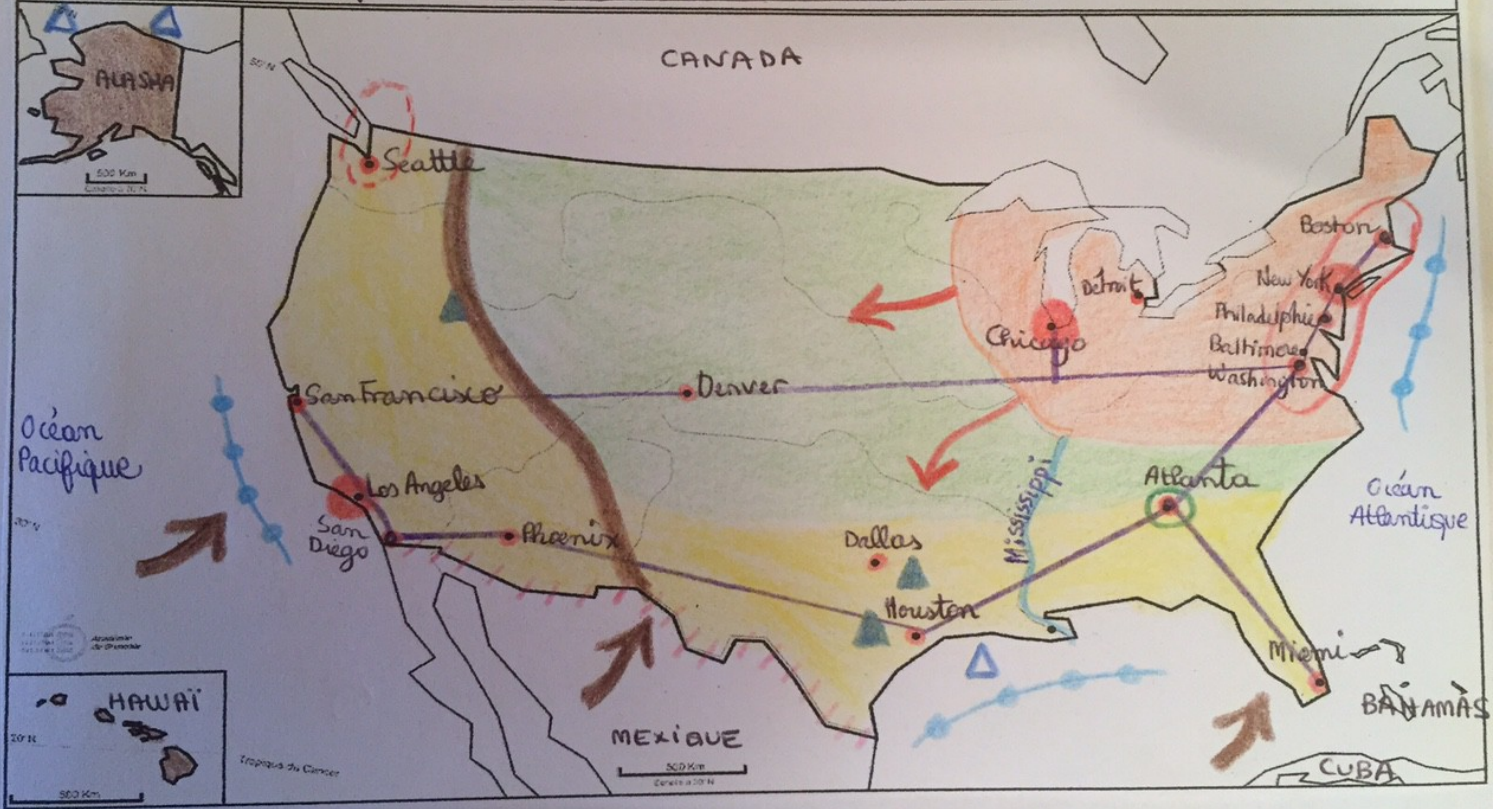


Titre : Les dynamiques territoriales des Etats-Unis







Titre : Les dynamiques territoriales des Etats-Unis d'Amérique.



Légende :

I) Un territoire maîtrisé et intégré à la mondialisation.




1)- Les pôles majeurs du territoire états-unien

-  ville mondiale
-  métropole majeure
-  mégapole
-  mégapole en formation

2)- Les espaces frontaliers valorisés





-  interface maritime connectée aux flux d'échanges mondiaux
-  espace transfrontalier dynamisé par l'ALENA.

3)- Les réseaux structurant le territoire et le connectant au reste du monde.



-  principaux axes routiers
-  principaux axes fluviaux navigables
-  hubs aéroportuaires

II) Une inégale mise en valeur des territoires



1)- Des régions avec un degré de dynamisme variable

-  Nord Est, ancienne Manufacturing Belt reconvertie
-  Sun Belt, centre attractif et innovant
-  Grandes Plaines, cœur de la puissance agricole
-  Ouest montagneux, Alaska : périphéries exploitées

2)- Les richesses naturelles

-  Minerais, hydrocarbures
-  Gisement d'hydrocarbures offshore

3)- Les flux traversant ces régions

-  flux de mobilité interne
-  flux d'immigration.