

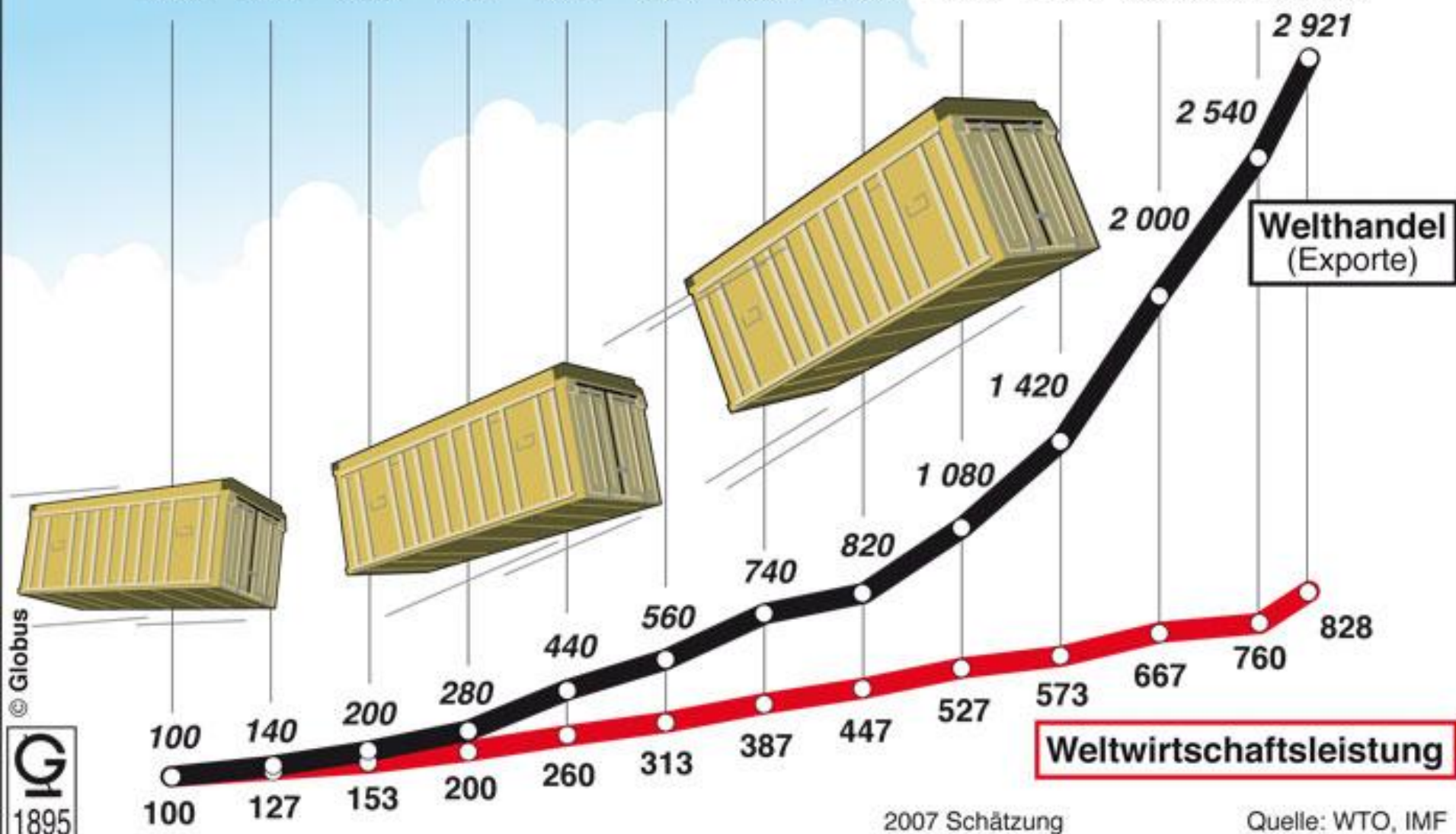
HAMBURG. TOR ZUR WELT

Handel in der globalisierten Welt

Reale Entwicklung von Welthandel und Weltwirtschaftsleistung (Bruttoinlandsprodukt)

Index 1950 = 100

1950 1955 1960 1965 1970 1975 1980 1985 1990 1995 2000 2005 2007



© Globus
IG
1895

2007 Schätzung


Quelle: WTO, IMF

1. Hamburger Hafen: Drehscheibe für den weltweiten Handel

Freie und Hansestadt Hamburg



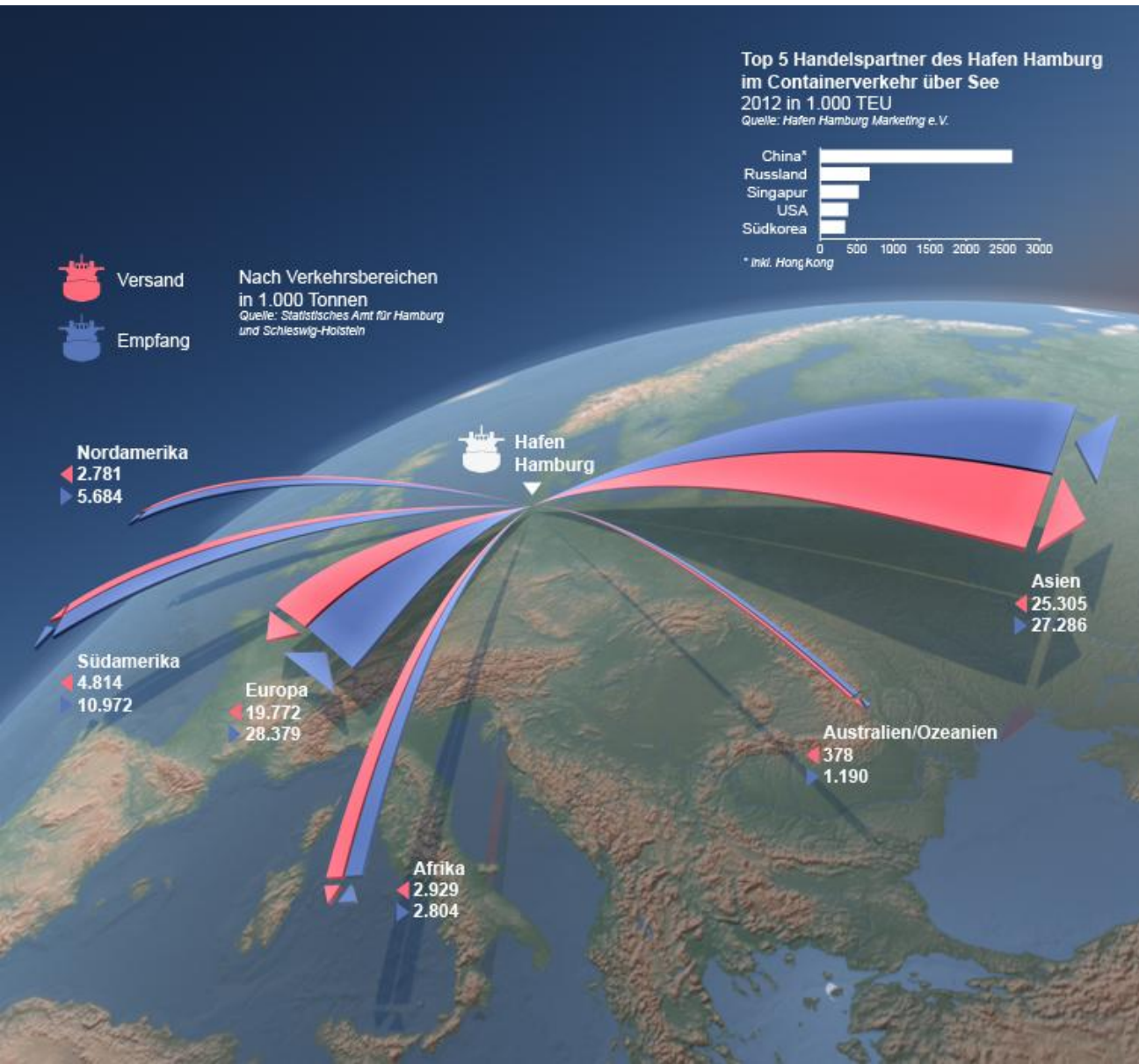
Landesflagge



(Kleines) Staatswappen



<http://www.ndr.de/regional/hamburg/hafen/verstehen/warenvverkehr105.html>

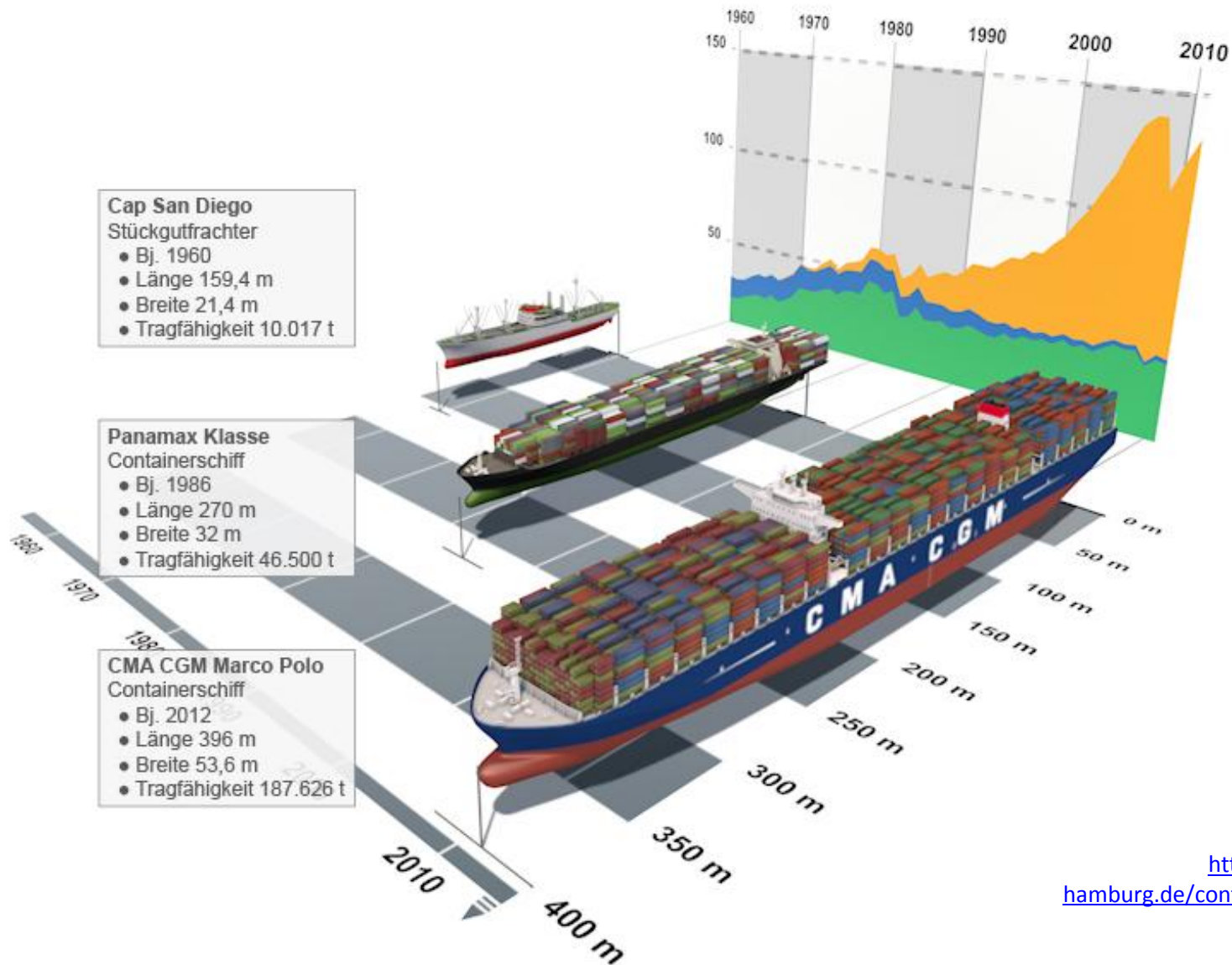


Hafen Hamburg Seegüterumschlag

1960 - 2011 in Mio t. Brutto

Quelle: HPA, Hafen Hamburg Marketing e.V.

- Container
- Stückgut
- Massengut






http://www.diercke.de/bilder/omeda/800/Containerschiff_oocleurope.JPG

Löschen
von Getreide

Erz-
halde Silo

Portal-
hubstapler

Container-
brücke



Massengutumschlag

Containerumschlag



<http://www.diercke.de/bilder/omeda/800/hansaport-massengutterterminal.JPG>

M5 Hinterlandverbindungen des Hamburger Hafens

- Direktzugverbindungen
- ⋯ Binnenwasserstraßen
- Feederlinien
- - - Fährverbindungen





Entwicklung des Hamburger Hafens



<http://www.ndr.de/regional/hamburg/hafen/verstehen/karte427.html>

