

CE2 Questionner le monde : l'espace

Les représentations de la Terre 1

1. Quel est cet objet ?



C'est

- Cherche la définition de ce mot :

.....

.....

- Pourquoi est-il dessiné en rond ?

.....

2. Vidéo de la rotation de la Terre

https://www.youtube.com/watch?time_continue=13&v=kR3aJtKeA2o&feature=emb_title

<https://www.youtube.com/watch?v=dT8tKEMm5yU>

<https://www.youtube.com/watch?v=SOuJ4OEqi8o>

ou google earth

- Qu'observe-t-on sur cette vidéo ?

.....

- A quoi correspondent les couleurs observées ?

3. Que représente cette image ?



C'est

- Cherche la définition de ce mot




.....

.....

Je retiens :

La Terre est ronde. On peut la représenter sous la forme d'une maquette (le **globe terrestre**) ou à plat (**le planisphère**). Lorsqu'elle est représentée sous forme de planisphère, la réalité est un peu déformée.

Quand on observe une photographie de la Terre prise d'un satellite, on remarque que la couleur qui ressort le plus est **le bleu**. Ce sont **les océans**. Ils recouvrent la plus grande partie de la planète. On surnomme la Terre « **La planète bleue** ».

	Globe terrestre
	Photographie de la Terre prise d'un satellite
	Un planisphère terrestre