

Les montagnes françaises

On distingue deux types de montagnes:

- ✓ Les hautes montagnes ou montagnes jeunes.

Elles ont des sommets pointus et élevés (*plus de 1800 mètres*) ainsi que des pentes raides. Les plus hauts sommets sont recouverts de glaciers (*neige éternelle*). En France, les ALPES, les PYRENEES, le JURA et la CORSE sont des montagnes jeunes.




© J. L. Chazotte

37 A • Haute montagne enneigée

Les montagnes françaises

✓ Les montagnes moyennes ou montagnes anciennes.

Elles ont des sommets moins élevés (*entre 600 et 1800 mètres*) et sont recouvertes de végétation. Ces sommets sont arrondis par l'érosion (*l'usure provoquée par la pluie, le vent, le gel...*). Les pentes des montagnes anciennes sont moins raides, comme le MASSIF CENTRAL ou les VOSGES.



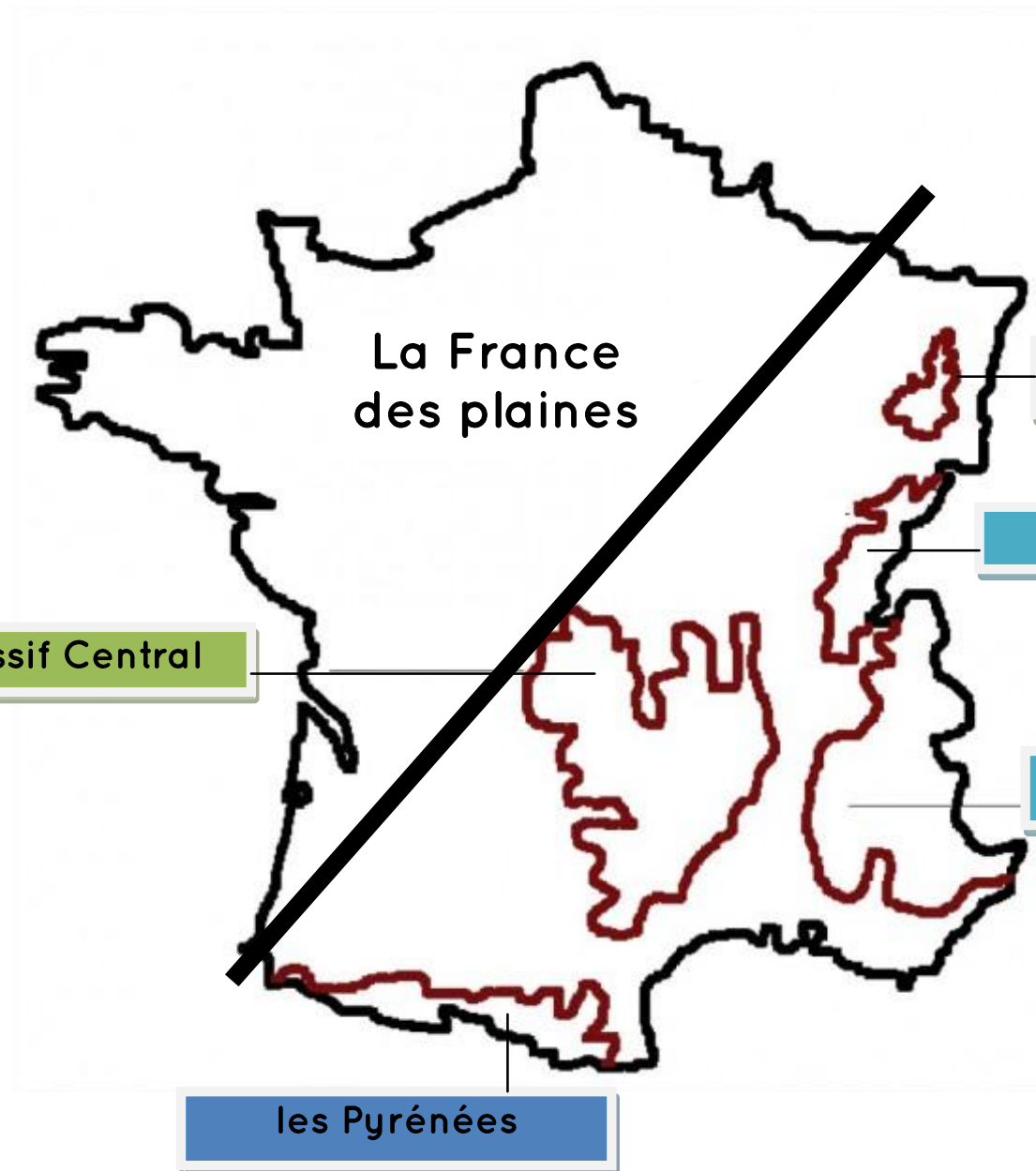
© France 3 Bourgogne

45 A • Lac de montagne


Les montagnes françaises

moyenne
montagne

haute
montagne



Les montagnes françaises



Trace écrite

Les massifs montagneux français

La France hexagonale compte **cinq massifs montagneux**:

- les Vosges
- le Jura
- le Massif Central
- les Alpes
- les Pyrénées

L'altitude: la hauteur d'un point par rapport au niveau de la mer.

Ce que je dois savoir faire

- * Situer sur la carte de France ces 5 massifs montagneux
- * Ecrire tous ces noms sans erreur !
- * Connaître la définition du mot altitude