


Notre pays, la France

1. L'ESPACE FRANÇAIS



JE DÉCOUVRE



La France, notre pays, possède un vaste territoire constitué des terres sur lesquelles vivent les Français et de la partie des mers et des océans qui bordent ces terres.

La plus grande partie du territoire est couverte par des espaces ruraux. Mais la France est un pays urbain : sur près de 67 millions d'habitants, plus de 54 millions vivent en ville.

Le territoire de la France comporte des régions, divisées en départements, eux-mêmes divisés en communes.

La majorité du territoire français se trouve en Europe. La France est le plus vaste pays de l'Union Européenne.

Elle est le deuxième par sa population, juste derrière l'Allemagne.

La partie européenne du territoire français a la forme d'un hexagone : une figure a 6 côtés.

C'est pourquoi on parle souvent de la France « hexagonale » ou encore de l'Hexagone pour la désigner. On parle aussi de la métropole.

La France et ses voisins européens

☐

France

☐

Royaume-Uni

☐

Belgique

☐

Luxembourg

☐

Allemagne

☐

Suisse

☐

Italie

☐

Espagne

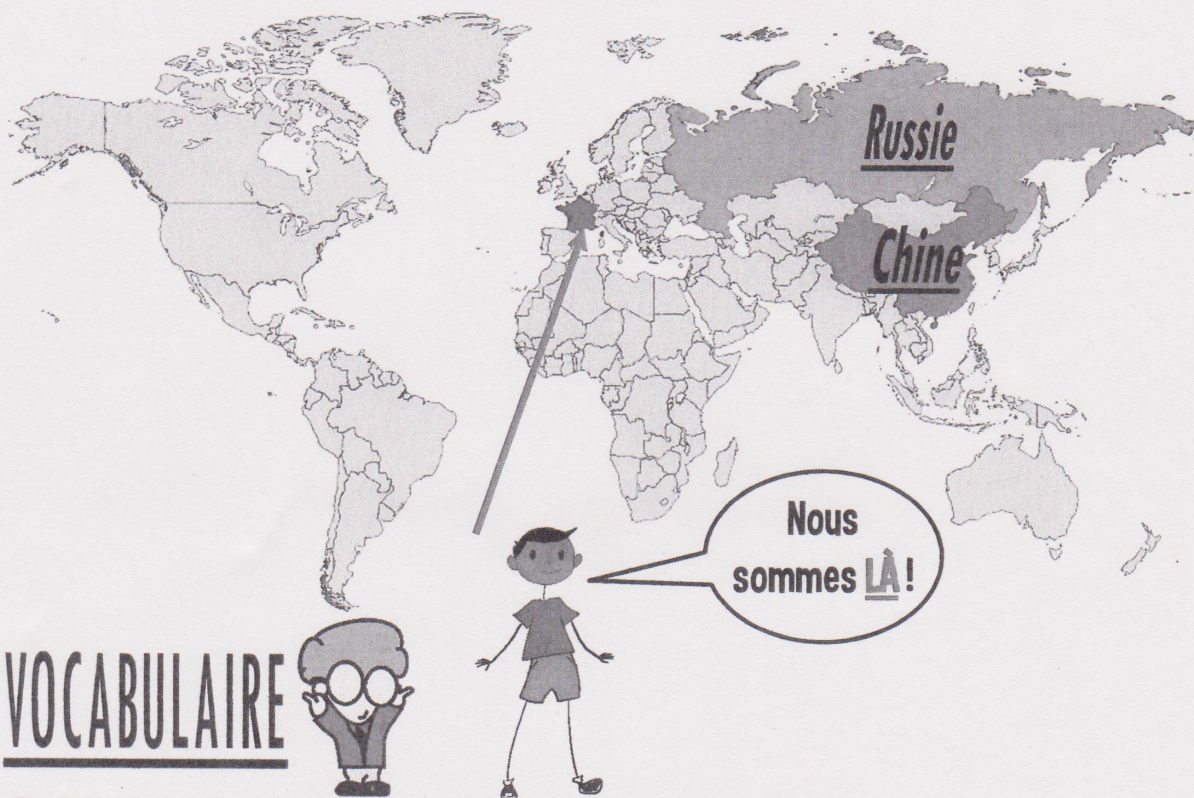
La France possède également des territoires sur d'autres continents : c'est la France d'outre-mer (*au-delà de la mer*).

A l'échelle du monde, le territoire de la France (*métropole + territoires situés outre-mer*) est minuscule : 31 fois plus petit que la Russie !

La France est aussi 20 fois moins peuplée que la Chine.

Mais parmi les 200 pays environ que compte la planète, elle est l'un des plus riches.

La France dans le monde



VOCABULAIRE

- ① Territoire : terres qui forment un pays et qui lui appartiennent.
- ② Hexagone : partie du territoire français située sur le continent européen.
- ③ Métropole : territoire français situé en Europe, par opposition à l'outre-mer.
- ④ Continent : très vaste étendue de terre entourée par l'océan.

JE RETIENS


<http://laclassebleue.fr/>

La France est un pays urbain. C'est le plus vaste pays de l'Union Européenne, et le 2^{ème} le plus peuplé, derrière l'Allemagne.

La majorité du territoire français se trouve en Europe : c'est la France métropolitaine. Mais la France possède aussi des territoires sur d'autres continents : c'est la France d'outre-mer.

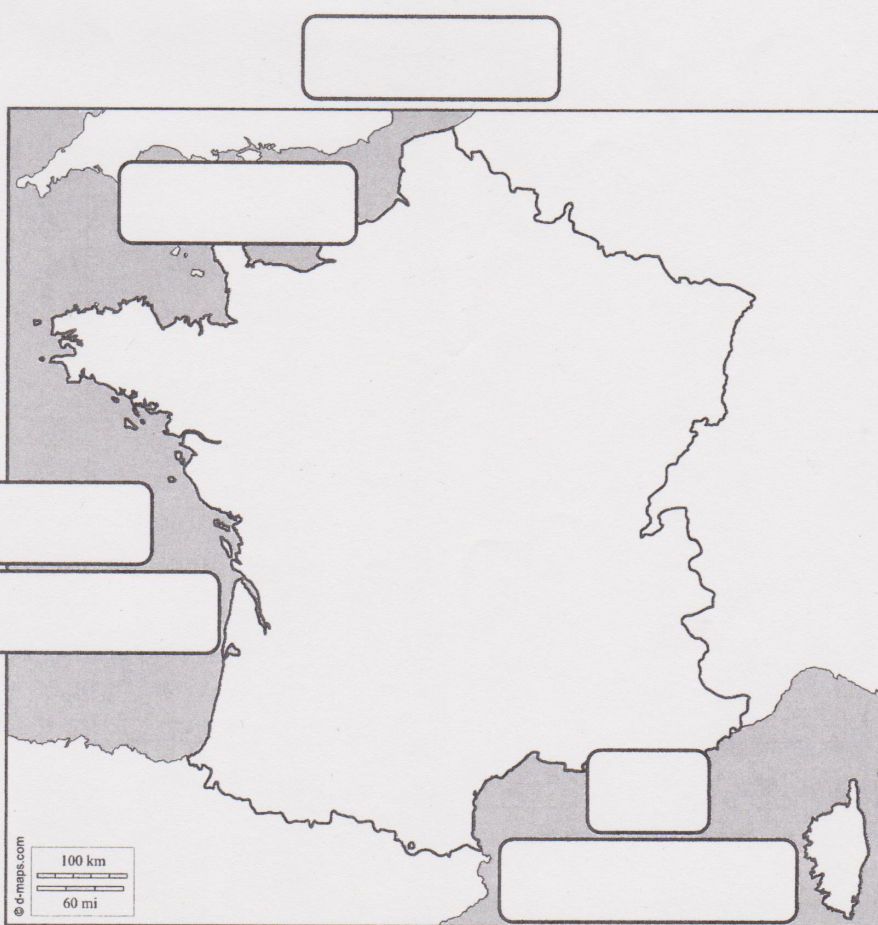
Notre pays, la France

2. RELIEF, MERS ET OCÉAN



JE DÉCOUVRE

La
France
est entourée
de 3 mers et
1 océan.




Au Nord, la France est bordée par la mer du Nord et la Manche. Ce sont des mers plutôt froides. La Manche sépare la France du Royaume-Uni.

L'Océan Atlantique, le 2^{ème} plus grand océan du monde (*après l'océan Pacifique*), borde la France à l'Ouest.

La mer Méditerranée sépare l'Europe de l'Afrique.

Le relief de la France



Le relief de la France présente une grande variété de paysages : plaines et plateaux pour la moitié de la superficie du pays, massifs anciens et montagnes jeunes pour l'autre moitié.

JE RETIENS

<http://laclasselive.fr/>


La France est entourée de 3 mers (la mer du Nord et la Manche au Nord, la mer Méditerranée au Sud) et d'un océan (l'océan Atlantique à l'Ouest).

Montagnes, collines, plaines... La France offre une grande variété de paysages.

C'est dans le sud et l'est du pays que s'élèvent les principales chaînes de montagnes (les Alpes, les Pyrénées, le Massif Central, le Jura, les Vosges et la Corse).


Notre pays, la France

3. LA FRANCE D'OUTRE-MER



JE DÉCOUVRE

La Réunion



Les territoires d'outre-mer sont essentiellement des îles.

La France possède ainsi :

- un immense territoire (la Guyane) et des îles (Saint-Pierre-et-Miquelon, la Guadeloupe et la Martinique) en Amérique;
- des îles dans l'océan Indien (La Réunion, Mayotte) et dans l'océan Pacifique (la Polynésie française, la Nouvelle-Calédonie, Wallis-et-Futuna);
- un vaste territoire (la terre Adélie) en Antarctique.



Visite de François Hollande en Guadeloupe

propres et des chefs traditionnels.

Mais tous participent aux élections françaises, notamment à celle du président de la République.

Les territoires de la France d'outre-mer ne sont pas tous organisés de la même manière.

Clipperton et la terre Adélie sont inhabités.

La Guadeloupe, la Martinique, la Guyane, la Réunion et Mayotte sont organisés comme des départements et des régions.

Les autres territoires conservent une certaine autonomie, avec des lois

La France d'outre-mer est différente de la France hexagonale.

La plupart des territoires situés outre-mer se trouvent dans la zone chaude du globe : on y vit en tee-shirt toute l'année.

Ils sont également très éloignés de l'Hexagone : il faut faire plusieurs heures d'avion pour s'y rendre ou pour gagner la métropole.

Mais leurs habitants ont choisi d'être français : ils obéissent aux mêmes lois et ont les mêmes droits que ceux de l'Hexagone.



Un avion au décollage, aéroport de Nouméa

VOCABULAIRE



❶ Autonomie : fait de se diriger soi-même, d'avoir des lois propres.

JE RETIENS

<http://laclassebleue.fr/>

La France possède des territoires hors d'Europe, loin de l'Hexagone : c'est la France d'outre-mer.

Les départements et régions d'outre-mer (*DROM*) sont presque tous des îles situées dans l'océan Atlantique (ex : *la Guadeloupe, la Martinique*) ou l'océan Indien (ex : *Mayotte, la Réunion*).



Visite de François Hollande en Guadeloupe

propres et des chefs traditionnels.

Mais tous participent aux élections françaises, notamment à celle du président de la République.

La France d'outre-mer est différente de la France hexagonale.

La plupart des territoires situés outre-mer se trouvent dans la zone chaude du globe : on y vit en tee-shirt toute l'année.

Ils sont également très éloignés de l'Hexagone : il faut faire plusieurs heures d'avion pour s'y rendre ou pour gagner la métropole.

Mais leurs habitants ont choisi d'être français : ils obéissent aux mêmes lois et ont les mêmes droits que ceux de l'Hexagone.

Les territoires de la France d'outre-mer ne sont pas tous organisés de la même manière.

Clipperton et la terre Adélie sont inhabitées.

La Guadeloupe, la Martinique, la Guyane, la Réunion et Mayotte sont organisés comme des départements et des régions.

Les autres territoires conservent une certaine autonomie, avec des lois



Un avion au décollage, aéroport de Nouméa

VOCABULAIRE



❶ Autonomie : fait de se diriger soi-même, d'avoir des lois propres.

JE RETIENS

<http://laclassedleuve.fr/>

La France possède des territoires hors d'Europe, loin de l'Hexagone : c'est la France d'outre-mer.

Les départements et régions d'outre-mer (DROM) sont presque tous des îles situées dans l'océan Atlantique (ex : la Guadeloupe, la Martinique) ou l'océan Indien (ex : Mayotte, la Réunion).