





1976



1997



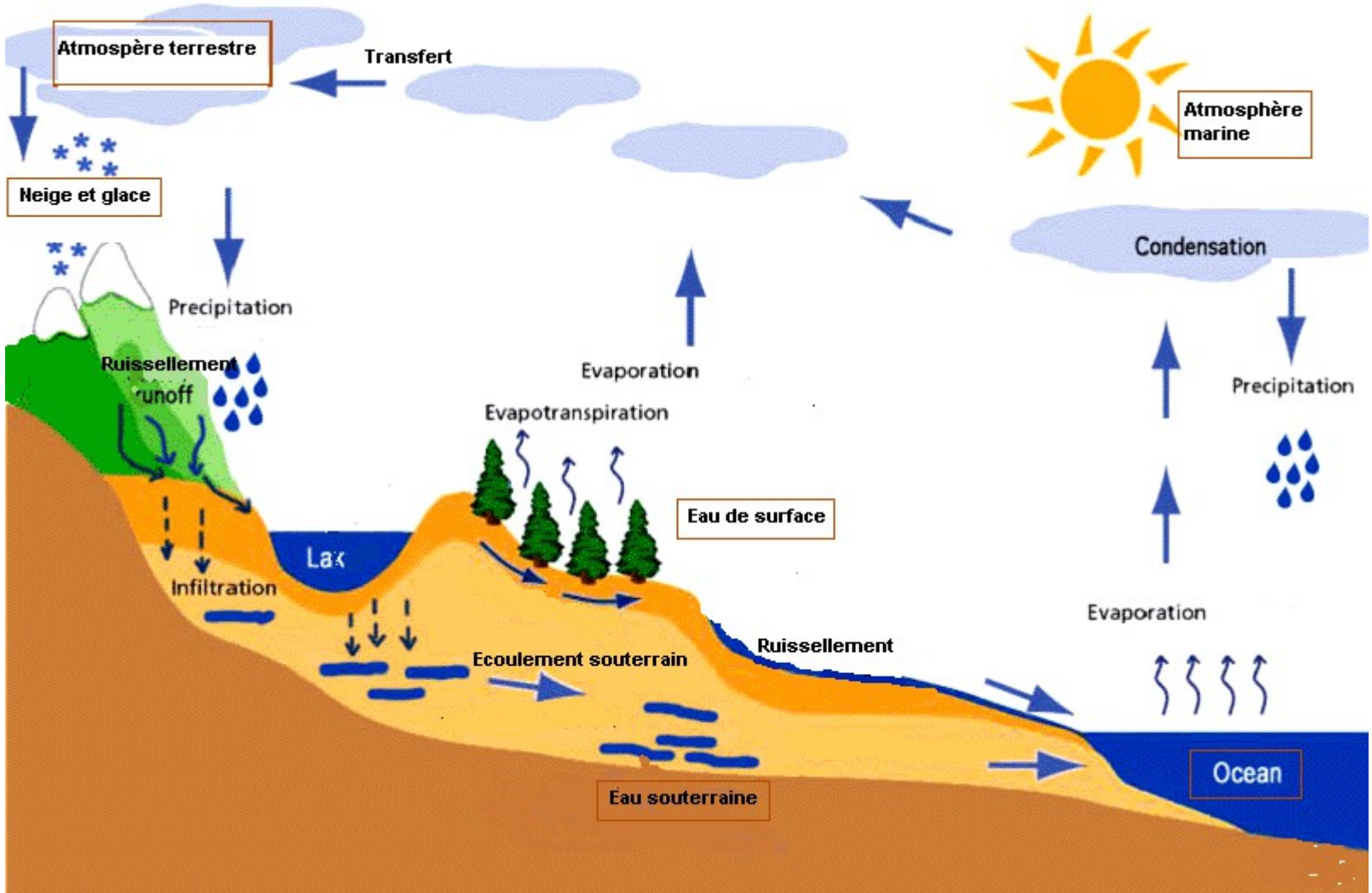
2007

À l'origine la mer d'Aral était le 4^e plus grand lac du monde avec une superficie de 68 000 km²

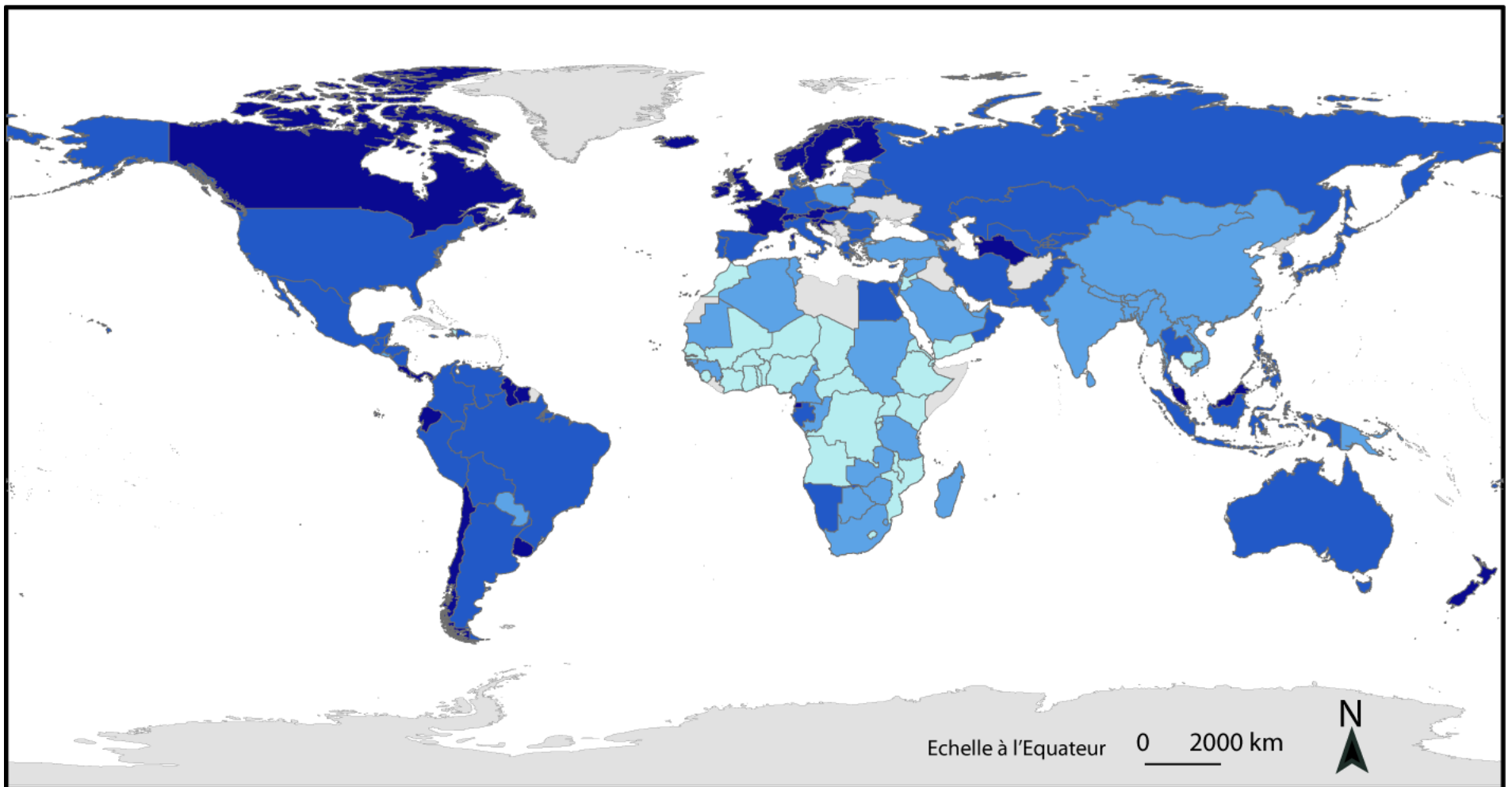
Source : IFAS








INDICE DE PAUVRETE EN EAU PAR ETAT EN 2002



LEGENDE :

Indice de pauvreté en eau en 2002



Source :

Centre of Ecology and Hydrology - <http://www.ceh.ac.uk/>
C. Chopin - Le Dr@kk@r - 2010

Bassin du Congo

Le bassin versant du fleuve Congo couvre une superficie de 3 730 500 km² et s'étend sur 10 pays





Water resources of the Aral Sea basin





FIGURE 1

Evolution of population, irrigation and water withdrawal in the Aral sea basin

