



Croquis : POLES ET FLUX DE LA MONDIALISATION

LEGENDE

I. Les pôles majeurs de la Mondialisation

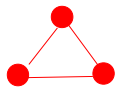
A) Les lieux centraux de la mondialisation

 Centres d'impulsion (concentration du commerce mondial, des flux, des sièges sociaux des FTN, de la Recherche et le Développement, les IDE, Organismes de la DIT)


 Pays industrialisés du Nord

 Limite Nord/Suds


 BRICS (grandes puissances émergentes ou réémergentes en lien avec les pôles)



 AMM (Archipel Mégalopolitain mondial, villes mondiales en réseau qui commandent la Mondialisation)

 Mégalopoles principales

 Principale façade maritime (interface majeure)


B) Principaux acteurs de la mondialisation

 Organisation régionale impliquée dans le libre-échange mondial

  Institution internationale facilitant la mondialisation (1) FMI (2) OMC


II. Des flux variés en constante augmentation

A) Des Flux matériels et immatériels majoritairement commerciaux

 Flux Nord /Nord dominants (capitaux, Services, tourisme, produits manufacturés)

 Flux Sud/Nord inégaux (matières premières, énergétiques, capitaux, produits manufacturés)

 Flux Sud/Sud récents (matières premières, capitaux, produits manufactures)

 Principale route maritime commerciale

B) Des mobilités internationales économiques et politiques croissantes



Pôles émetteurs de flux migratoires



Présence de diasporas importantes



Flux migratoires économiques



Espaces régionaux à forte demande de main d'œuvre



Principaux flux de réfugiés politiques