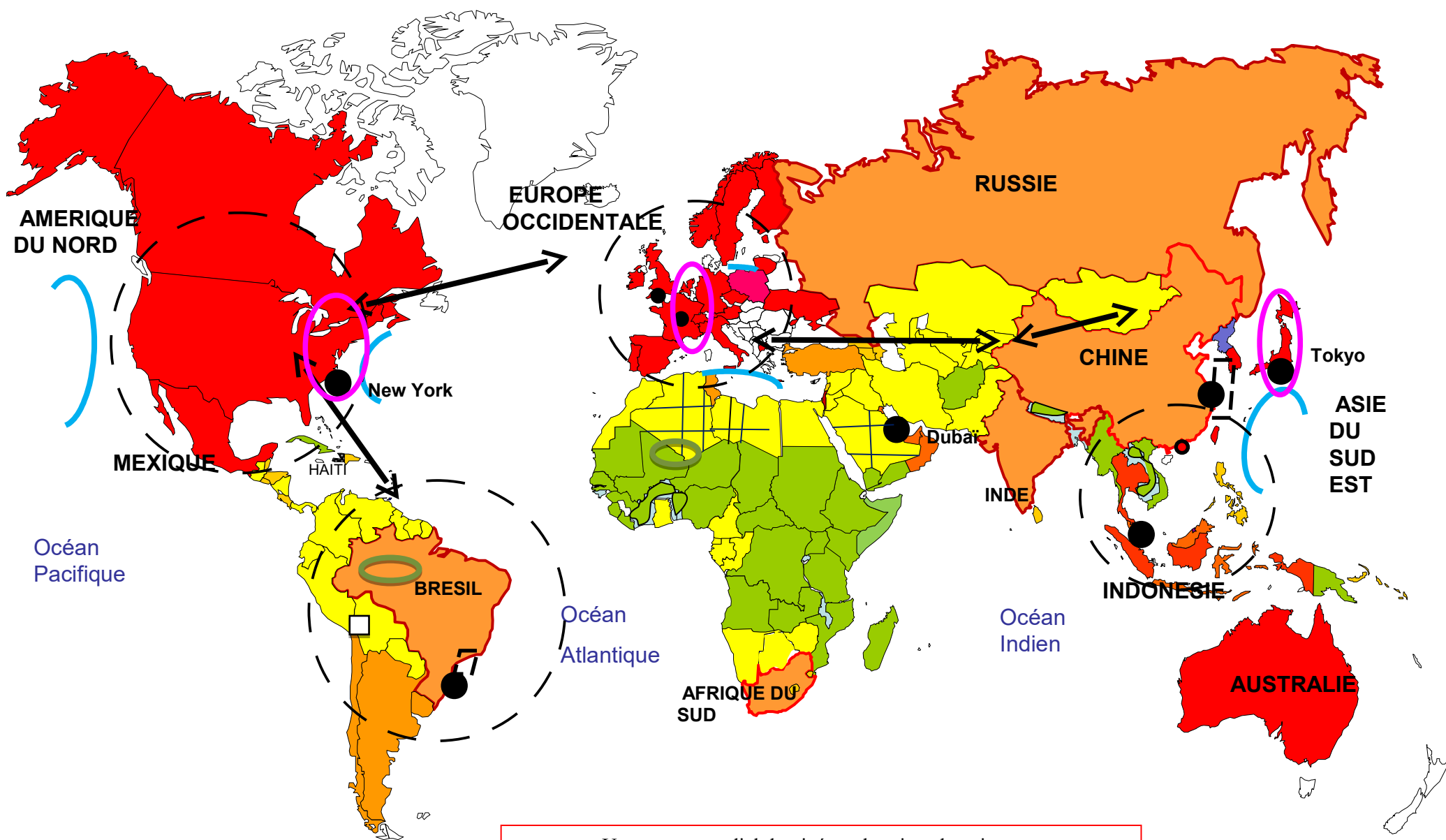






### **III. Des Territoires inégalement intégrés**









## Légende






### I Les États bien intégrés à la mondialisation

-  Des pays, riches, développés et industrialisés constituant les pôles de la Triade (notion contestée) et les aires de puissance
-  Pays émergés ou émergents jouissant d'une forte croissance...
-  ... dont les BRICS (Brésil, Russie, Chine, Afrique du Sud), puissances régionales dominantes réalisant les  $\frac{3}{4}$  de la croissance économique mondiale
-  Flux humains, financiers, de marchandises, de communication majeurs

### II Les lieux privilégiés de la mondialisation

-  Principales interfaces maritimes, hubs portuaires facilitant les flux de la mondialisation
-  Organisations économiques régionales (ALENA, MERCOSUR, UE, ASEAN) génératrices de flux et d'espaces transfrontaliers.
-  Principales villes mondiales constituant l'archipel mégapolitain mondial, hub aéroportuaires
-  Mégalopoles

### III Périphéries et marges de la mondialisation

-  Des États moins bien intégrés à la mondialisation ...
-  ...dont les États rentiers (ressources naturelles comme les hydrocarbures)
-  Des États, peu ou pas mondialisés dont les PMA
-  Des sociétés en marge ou « tangentes »
-  Des États volontairement en marge de la mondialisation (Corée du Nord en particulier)

*The world according to GaWC, 2010*  
(Réseau d'étude sur la mondialisation et les villes mondiales, de l'université de Loughborough, Royaume-Uni)

Classement des villes globales fondé sur l'insertion de chaque ville dans le réseau des firmes de services supérieurs aux entreprises

*The Global City Power Index, 2012*  
(*Institute for Urban Strategies*, Tokyo)

Classement réalisé à partir de 6 critères : économie, recherche et développement, accès à la culture, qualité de vie, environnement, accessibilité

1-Londres

1-Londres

2-New York

2-New York

3-Hong Kong

3-Paris

4-Paris

4-Tokyo

5-Singapour

5-Singapour

6-Tokyo

6-Seoul

7-Shanghai

7-Amsterdam

8-Chicago

8-Berlin

9-Dubaï

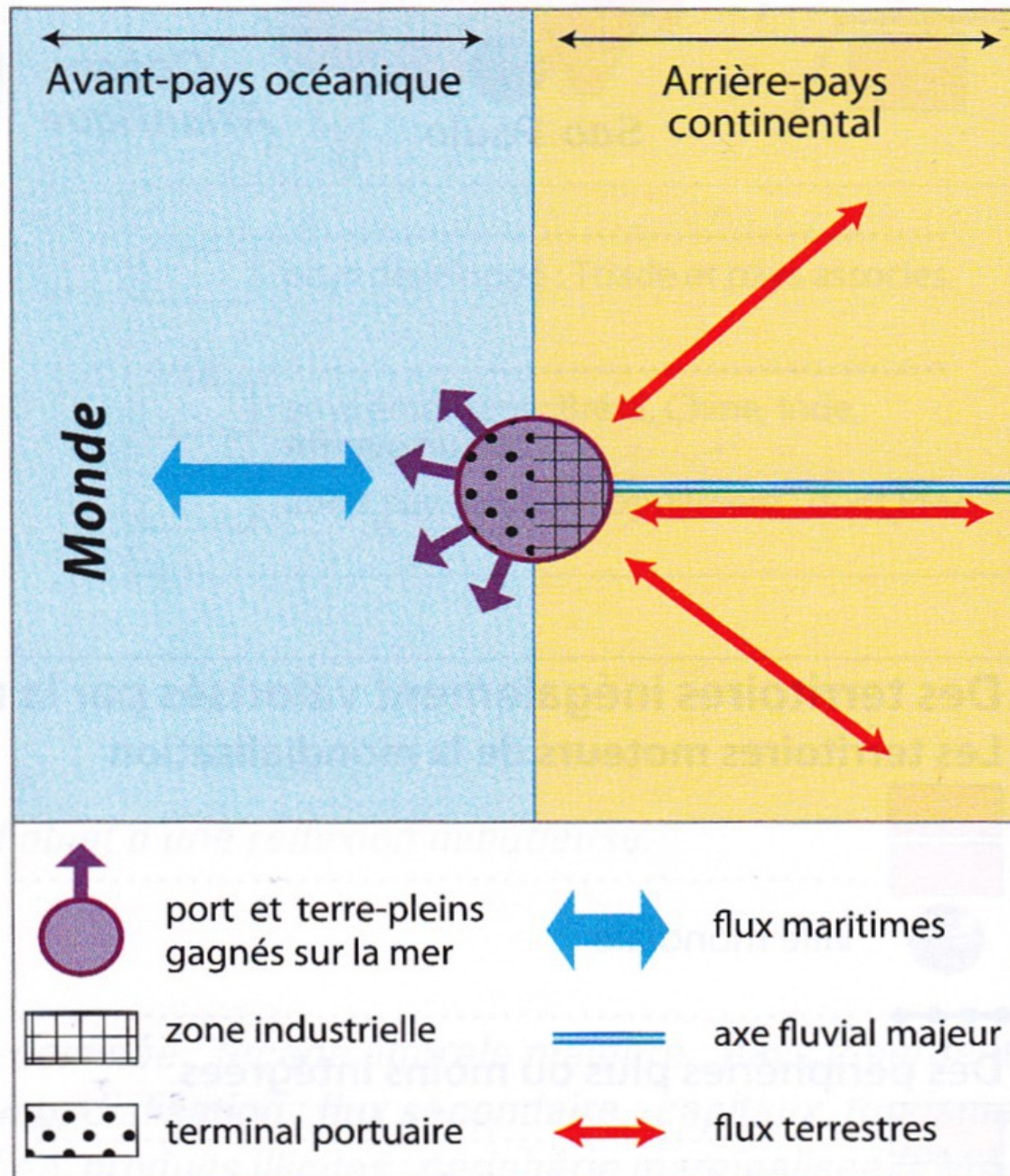
9-Vienne


10-Sydney

10-Francfort

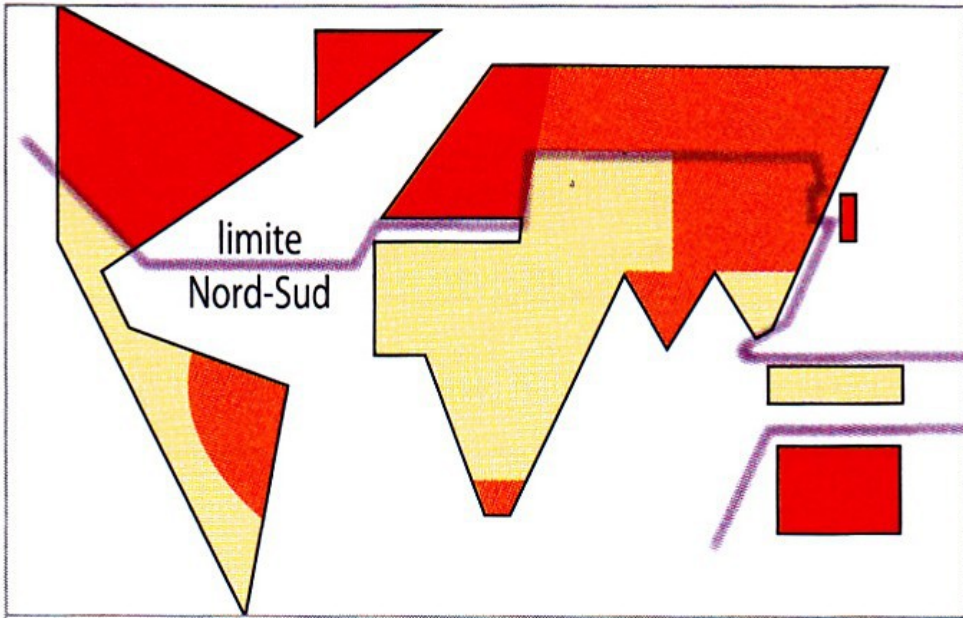


## Le fonctionnement d'une interface







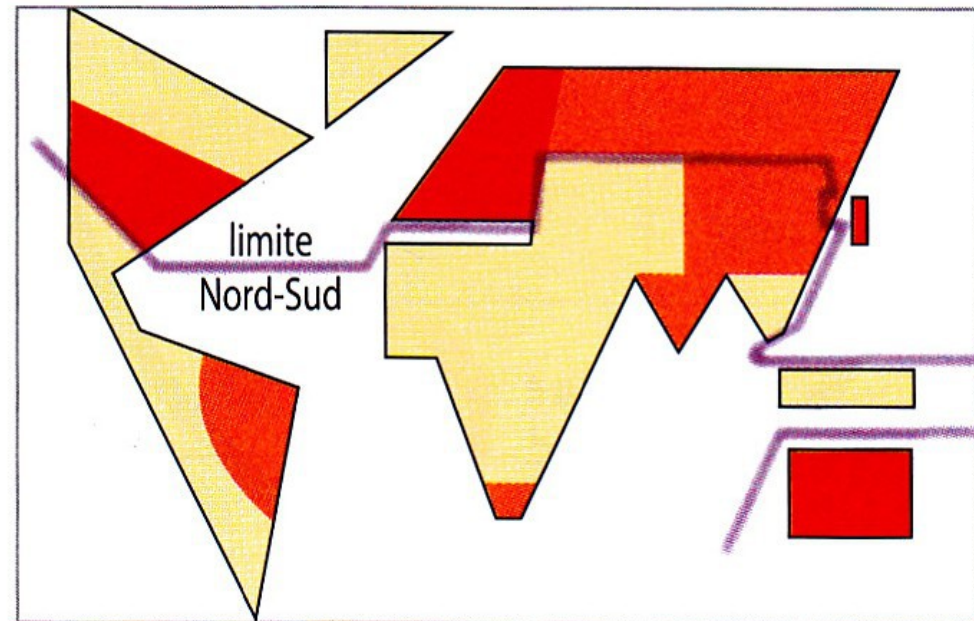


L'inégale intégration des territoires dans la Mondialisation


 pôle de la Triade et région associée


 BRICA

 périphérie marginalisée



Un espace mondial dominé par quelques puissances

 Puissance établie :  
Triade et états associés

 Puissances ascendantes : BRICA

 autre État

# Pays les moins avancés (49)

Afrique 34, Asie 9, Caraïbes 1, Pacifique 5



Note: Les frontières, les noms et les appellations figurant sur cette carte n'impliquent aucune approbation officielle de la part de l'Organisation des Nations Unies.



CONFÉRENCE DES NATIONS UNIES SUR LE  
**COMMERCE ET LE DÉVELOPPEMENT**  
PROSPÉRITÉ POUR TOUS





