Méthodologie du croquis

A la différence du schéma, vous disposez pour le croquis d'un fond de carte.
Vous avez la correction du croquis sur <u>l'organisation de l'espace mondial</u> ici : http://blog.crdp-versailles.fr/histargeo/index.php/post/24/09/2012/La-m%C3%A9thodologie-du-sch%C3%A9ma
Voici quelques conseils méthodologiques pour faire le croquis :

- **La carte :**
  - elle doit être propre et esthétique. La carte ci-dessous réalisée par l'un d'entre vous est un exemple de carte soignée. Si vous choisissez de faire des hachures, elles doivent être toujours dans le même sens, et faites à la règle.
  - Il doit y avoir une nomenclature
  - Les figurés ponctuels ne peuvent pas « flotter » dans les pays (comme c'est le cas de la carte ci-dessous) : ils doivent être localisés précisément : pour indiquer par exemple le siège de l'ONU, il faut placer le figuré à New York
- **Le choix des figurés :**
  - le choix des aplats est très important. Par exemple, <u>pour l'organisation de l'espace mondial</u>, il fallait privilégier les aplats pour l'IDH, qui permettaient de « remplir » toute la carte, et réserver les hachures pour les pays de la Triade et les BRICS. Il était d'ailleurs pertinent, comme sur la carte ci-dessous, d'entourer plutôt que de hachurer les pays de la Triade et les BRICS.

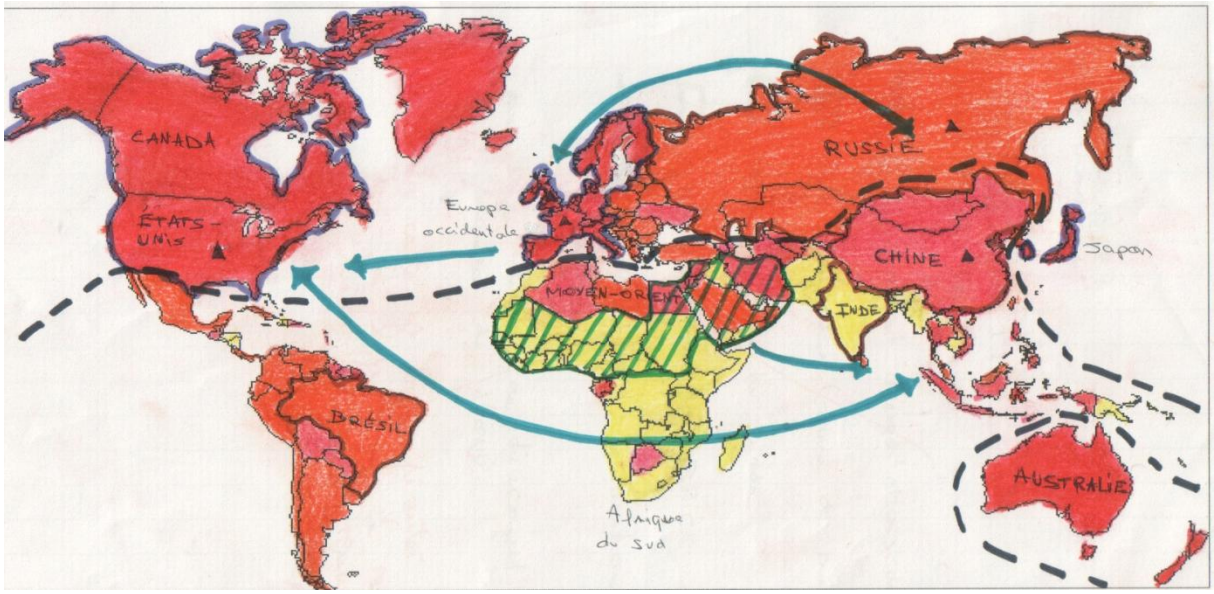

  - Il était pertinent également d'entourer le monde pour montrer que le changement climatique pèse sur tous les pays du monde ; cela éviter de multiplier les figurés ponctuels, peu lisibles à cette échelle

  - Le choix des couleurs est important aussi : privilégier le rouge pour les flux.
  - Les figurés doivent être homogènes : on ne peut pas choisir par ex de souligner pour montrer les pays de la Triade et hachurer pour montrer les BRICS, car c'est la même catégorie d'arguments :

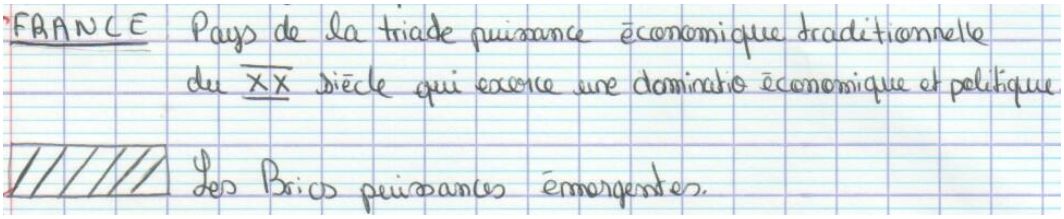

- **La légende :**
  - Sur le plan formel, les figurés doivent être alignés, et nettement séparés du texte de la légende, écrit toujours de la même couleur
  - La légende doit être hiérarchisée : le plan doit apparaître, et au sein de chaque partie, peuvent apparaître éventuellement des sous-parties, s'il y a beaucoup d'arguments
  - La légende doit utiliser un vocabulaire géographique précis, et avoir du sens ; par exemple, parler d'un « monde indépendant » n'a pas de sens ; un monde « interdépendant » si ! Vous avez été plusieurs à faire l'erreur.



  - De même on avait parlé dans la troisième partie d'un <u>monde inégal, vulnérable, instable</u> : ce sont trois idées différentes, à préciser pour chaque argument.

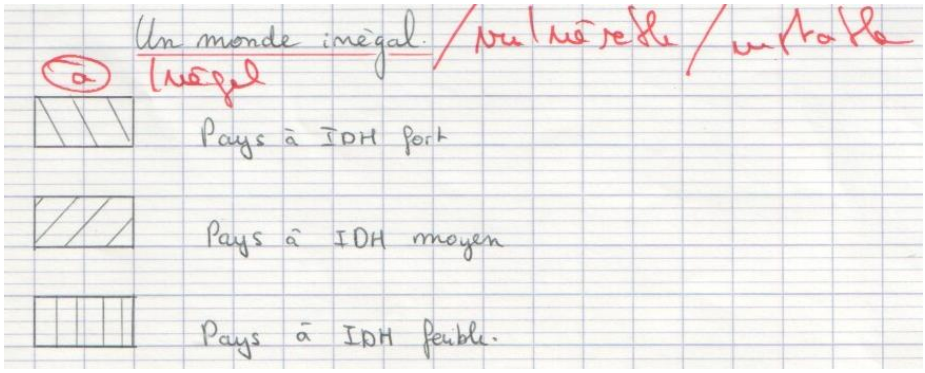

  - Enfin je rappelle que **les BRICS** désignent le **Brésil, la Russie, l'Inde, la Chine ET l'Afrique du Sud** (South Africa). Cette dernière a été ajoutée en 2011. Le terme a été utilisé pour la première fois en 2001 par un représentant de la banque d'investissement Goldman Sachs.