


# Schéma : L'organisation du système-monde à partir de C Grataloup



## *Un monde dominé par la triade*

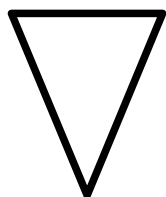
**La triade** : Etats-Unis, Europe occidentale, Japon (pour certains étendu au littoral chinois et à la Corée du Sud)



## Un centre du monde et sa mégapole



**Périphérie proche / une méditerranée au midi d'un centre** : tourisme et sous-traitance, liens migratoires anciens. On pourrait ajouter localisation de paradis fiscaux. -> Mexique & Caraïbes ; bassin méditerranéen [& Europe de l'Est ? ] ; Asie méridionale (= du Sud).



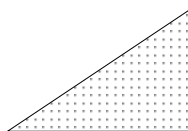
**Espaces en développement / Un « sud » au littoral branché sur les échanges et à l'intérieur enclavé** : émigration plus récente et plus difficile, production agricoles souvent liées à la plantation, industrialisation anecdotique. Chaque pôle de la Triade échange prioritairement avec un des ces espaces : Amérique latine, Afrique, Asie.



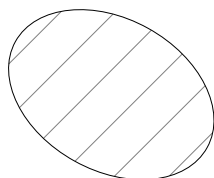
**Puissance relais / Un doublet méridional** (petite triade : Australie et NZ ; cône Sud latino-américain ; Afrique du Sud = on y retrouve un certain développement, lié en partie à leur peuplement européen)

*(ajout à Grataloup, complément par V Soulage)*

## *Des pôles émergents*



**L'atelier du monde** (Chine, Inde, NPI d'Asie du SE)



**Puissances énergétiques**  
(Moyen-Orient, Russie)

\* Le concept de méditerranée (certes en débat) désigne un espace maritime de taille moyenne, avec plusieurs états bordiers entre lesquels existe des relations anciennes et multiformes (à la fois échanges et conflits, dans les domaines économiques, politiques, culturels). C Grataloup lui donne les caractéristiques suivantes = espace de départ de flux migratoires, destination touristique favorisée, fourniture de produits industriels intermédiaires et de produits agricoles (souvent soumis aux contraintes du juste à temps : sous-traitance textile, agro-alimentaires, pièces détachées).

