



Carte 1 : Une division Nords/Suds désormais classique (*les inégalités de développement*)

Elle s'appuie sur la nomenclature officielle de l'ONU (PNUD et CNUCED)


Au Nord, les pays développés


 Pays à hauts revenus (classification FMI)
On peut parler aussi de "Vieux" pays industrialisés, à haut niveau de vie (IDH et PIB/hab très élevé), incluant la Triade (EU + Europe occidentale + Japon) et les espaces associés (Canada, Australie & Nouvelle-Zélande, Israël...) à qui il faut désormais ajouter les NPIA, 4 "Dragons" qui ont rejoint les pays du Nord (Corée du Sud, Taïwan, Singapour, mais plus Hong-Kong désormais rattaché à la Chine)


 Pays ex-communistes, industrialisés mais devant reconstruire leur économie après la chute du communisme (Europe de l'Est, Russie)


 Entre les 2, une limite Nord-Sud plus ou moins marquée.

Au Sud, des pays en quête de développement (voir carte p 261)

 Pays pétroliers à hauts revenus ou "rentiers du pétrole" (Pays du Golfe, Lybie)

 Pays émergents, avec industrialisation et augmentation du niveau de vie (=NPI) : Chine, Inde, "Jaguars" d'Amérique latine (Brésil, Mexique, Argentine, Chili), "bébés-tigres" d'Asie du Sud-Est (Indonésie, Malaisie, Philippines, Thaïlande), Afrique du Sud, Turquie

 Pays en situation intermédiaires

 PMA (pays les moins avancés)

