



DESSINE TON BATEAU...




DESSINE TON BATEAU...



DESSINE TON BATEAU...




DESSINE TON BATEAU...



DESSINE TON BATEAU...



DESSINE TON BATEAU...



DESSINE TON BATEAU...



DESSINE TON BATEAU...



DESSINE TON BATEAU...



DESSINE TON BATEAU...



Complète par Nord, Sud, Est, ou Ouest

Consigne

Petrouve le bon voilier et estime son cap, en observant le compas dessiné à droite. Complète par: 325°, 50°, 240° ou 130°

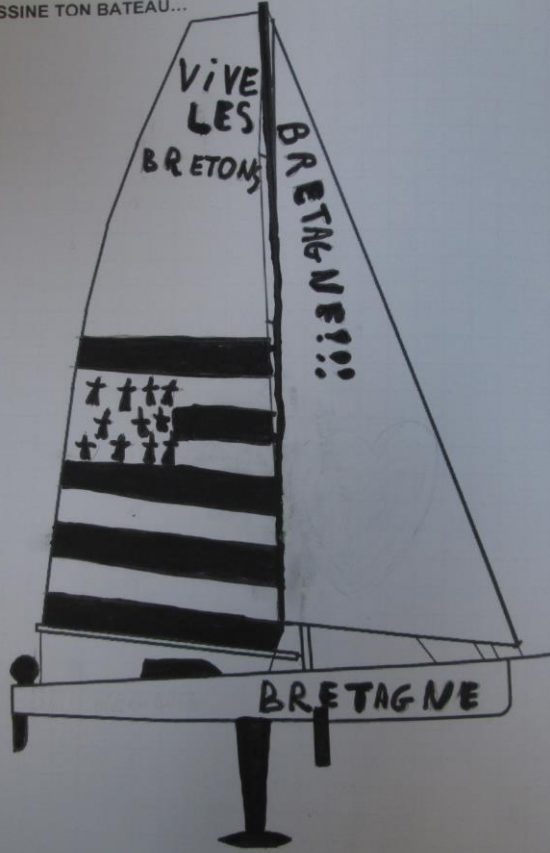
ansigne



DESSINE TON BATEAU...



DESSINE TON BATEAU...





DESSINE TON BATEAU...



DESSINE TON BATEAU...



Le dieu des mers

DESSINE TON BATEAU...




DESSINE TON BATEAU...



DESSINE TON BATEAU...



DESSINE TON BATEAU...



DESSINE TON BATEAU...

ts

...pe, les bateaux
et les reconnaître ?




pluies, neiges et grêles) et les
c'est une moyenne. Certaines
d'il y ait des hivers plus froids ou
érale, il ne fait jamais très chaud
at tempéré.

Saint-Malo (France)

Mois	Sept.	Oct.	Nov.	Déc.
Temp. (°C)	15,2	15,5	8,7	6,5
Précip. (mm)	68	69	79	84

e. C'est un graphique un peu
tions (en bleu).

mm: 728



DESSINE TON BATEAU...



