



La Nouvelle-Zélande, est un pays d'Océanie, au sud-ouest de l'océan Pacifique, constitué de deux îles principales (l'île du Nord et l'île du Sud), et de nombreuses îles beaucoup plus petites.

La Nouvelle-Zélande est isolée géographiquement. Son plus proche voisin, l'Australie, dont elle est séparée par la mer de Tasman, est situé à 2 000 km au nord-ouest. Les autres terres les plus proches sont le continent Antarctique au sud, la Nouvelle-Calédonie, les Fidji et les Tonga au nord.

Cet isolement a permis le développement d'une flore et d'une faune très riches et variées, allant des kauri géants (arbre endémique géant pouvant atteindre un âge millénaire) aux insectes weta (dans la langue maori Weta signifie « dieu des choses laides ». Certains d'entre-eux comptent parmi les insectes les plus grands et les plus lourds du monde ) en passant par les kaponga (espèce de fougère arborescente. Cette fougère peut mesurer 10 m et plus) et le kiwi, ces deux derniers étant des symboles du pays.



# Le relief de la Nouvelle-Zélande

De grands volcans parsèment le pays, les plus grands se trouvant dans le Tongariro et le Taranaki

Les Marlborough Sounds sont des bras de mer s'enfonçant profondément dans les terres

L'île du sud est principalement composée des Southern Alps, une imposante chaîne de montagnes

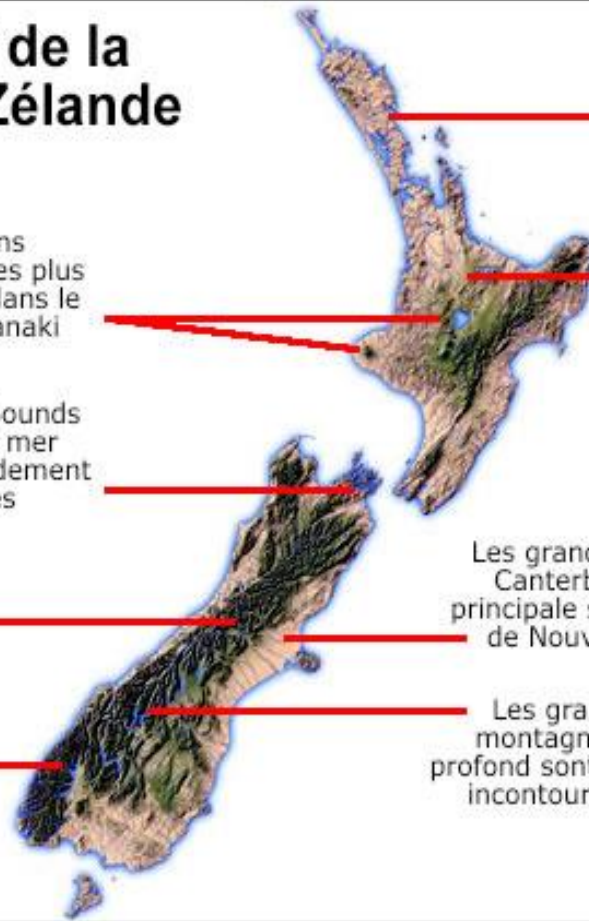
Le Fiordland a été créé grâce à d'anciens glaciers qui ont laissé d'énormes vallées aujourd'hui sous les eaux

Le relief du Northland est relativement bas, il est formé de collines peu élevées, échançrées de grandes baies

La majorité de l'île du Nord est composée de petites collines très verdoyantes.

Les grandes plaines du Canterbury sont la principale surface agricole de Nouvelle-Zélande

Les grands lacs de montagnes d'un bleu profond sont l'un des points incontournables à voir



La Nouvelle-Zélande a une superficie totale est de 268 680 km<sup>2</sup>, soit un peu moins que l'Italie ou la Pologne, et un peu plus que le Royaume-Uni. Le pays s'étend sur plus de 1 600 km sur son axe nord-nord-est et possède 15 134 km de côtes. Parmi les autres îles habitées, les plus importantes sont l'île Stewart (au sud de l'île du Sud), l'île Waiheke (dans le golfe de Hauraki), l'île de la Grande Barrière (à l'est dudit golfe), les îles Chatham (à l'est de l'île du Sud) et les Tokelau (au Nord des Samoa).

L'île du Sud (South Island) est la plus grande.

Elle est partagée dans toute sa longueur par les Alpes du Sud (Southern Alps), dont le point culminant est le mont Cook avec ses 3724 mètres d'altitude.

Le mont Cook mesurait 3754 mètres, mais un glissement de terrain a notamment raboté son sommet d'au moins dix mètres le 14 décembre 1991. De nouvelles mesures en janvier 2014 révèlent que son altitude est désormais de 3724 mètres. L'île du Sud possède dix-huit sommets supérieurs à 3 000 mètres.





L'île du Nord (North Island) est quelque peu montagneuse, mais marquée par le volcanisme et une activité géothermique. Son point culminant, le mont Ruapehu (2797 m), est d'ailleurs un volcan en activité. Les paysages tourmentés et étranges de la Nouvelle-Zélande lui ont valu l'intérêt des studios de cinéma et de télévision notamment pour le tournage des films du Seigneur des anneaux, réalisés par Peter Jackson, lui-même néo-zélandais.




La Nouvelle-Zélande possède d'énormes ressources marines.

Sa zone économique marine exclusive est la septième plus grande du monde et recouvre quatre millions de kilomètres carrés, soit plus de quinze fois la taille de sa superficie terrestre.

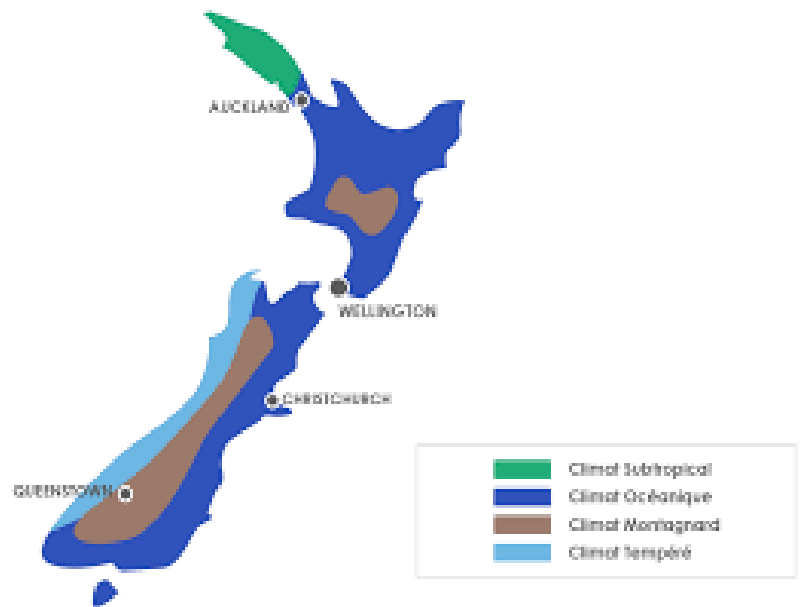


Le pays est également parsemé de lacs, particulièrement l'île du Sud, avec notamment le lac Te Anau (344 km<sup>2</sup>), mais le plus grand est le lac Taupo, dans l'île du Nord, avec 616 km<sup>2</sup>.



Le climat de la Nouvelle-Zélande est globalement tempéré, océanique sur la majeure partie du pays ; les températures oscillent entre 0 °C et 31 °C. Les maxima et minima historiques sont 42,4 °C à Rangiora (Canterbury), et -21,6 °C à Ophir (Otago).

Les conditions climatiques varient beaucoup selon les régions, de très humide dans la région de West Coast sur l'île du Sud à semi-aride dans le bassin de Mackenzie de l'intérieur du Canterbury et subtropical humide au Northland.



L'histoire de ce pays est l'une des plus courtes du monde, car il s'agit d'un des derniers territoires découverts par l'Homme : en effet les Maori (peuple d'origine polynésienne) y sont arrivés entre 1050 et 1300,



tandis que les Européens y débarquèrent en 1642.



De 1788 à 1840, les îles de Nouvelle-Zélande font officiellement partie de la Nouvelle-Galles-du-Sud. Le territoire devient une colonie britannique à part entière le 6 février 1840 — jour de la fête nationale néo-zélandaise — avec la signature du traité de Waitangi.

La Nouvelle-Zélande devient indépendante le 26 septembre 1907 en devenant un dominion (c'est à dire un état indépendant membre de l'Empire britannique, mais pas totalement souverain, la Couronne britannique gardant la souveraineté sur la diplomatie, la guerre, la citoyenneté, la plus haute instance judiciaire ainsi que la constitution).

La Nouvelle-Zélande accède à la pleine souveraineté en 1947 avec la ratification du Statut de Westminster de 1931 (loi du Royaume-Uni reconnaissant la souveraineté de tous les pays membres de l'Empire britannique (les dominions)). Elle maintient de forts liens avec le Royaume-Uni, ainsi qu'avec l'Australie (pays anglo-saxon le plus proche et partageant une partie de son histoire).

La Nouvelle-Zélande est depuis son indépendance une monarchie parlementaire, et est membre du Commonwealth of Nations (Le Commonwealth ou Commonwealth of Nations (littéralement, la « Communauté des Nations ») est une organisation intergouvernementale composée de 52 États membres qui, pour la plupart, sont d'anciens territoires de l'Empire britannique. ). Le pouvoir politique est détenu par le Parlement démocratiquement élu.

La langue nationale est l'anglais, mais la langue des signes et le māori ont également un statut officiel, bien que peu utilisées.

La capitale est Wellington et la plus grande ville Auckland.

La monnaie est le dollar néo-zélandais.

La population, estimée à environ 4 millions d'habitants en 2013, est majoritairement d'origine européenne, tandis que les Māoris forment la minorité la plus nombreuse. Les non-Māoris d'origine polynésienne, ainsi que les Asiatiques, représentent également d'importantes minorités.



À l'instar des politiques économiques qui ont eu lieu dans de nombreux pays anglo-saxons comme le Canada, l'Irlande ou l'Australie depuis les années 1980 (caractérisés par une politique favorable à la libéralisation de l'économie), la Nouvelle-Zélande connaît une période similaire à partir de 1984. Entre 2008 et 2011, alors que la conjoncture économique mondiale était mauvaise, la Nouvelle-Zélande a enregistré une progression record de son indice de développement humain, passant de la 21e à la 3e place du classement mondial, derrière la Norvège et l'Australie, faisant suite à une courte période de récession.



Si la façon dont les Māoris désignaient la Nouvelle-Zélande avant l'arrivée des Européens est inconnue, on sait qu'ils appelaient l'île du Nord Te Ika-a-Māui (« le poisson de Māui »), et l'île du Sud Te Wai Pounamu (« eaux de jade ») ou Te Waka-a-Māui (« le waka de Māui »). Jusqu'au début du xxe siècle, l'île du Nord était également appelée Aotearoa, souvent traduite comme « pays du long nuage blanc ». En usage māori actuel, ce nom fait référence à tout le pays

Le nom de Nouvelle-Zélande (« nouvelle terre des mers ») trouve ses origines chez les cartographes néerlandais de l'époque, qui baptisèrent les îles Nova Zeelandia en l'honneur de la province néerlandaise de Zélande. L'explorateur anglais James Cook anglicisera le nom en New Zealand, d'où vient la traduction française Nouvelle-Zélande.

