

Traces écrites : Les espaces productifs

Leçon 1 : les espaces industriels.

La France est la 7^{ème} puissance industrielle mondiale, mais la part de l'industrie dans le PIB et l'emploi (14%) baisse sans arrêt depuis 10 ans. De nombreux sites de production ont subi une délocalisation. Elle possède des grandes firmes bien intégrées à la mondialisation (Airbus, Michelin...)

Les espaces industriels connaissent de grandes transformations :

- Les industries traditionnelles (métallurgie, textile, etc.) installées à l'Est, fondées sur l'exploitation des matières premières, connaissent une crise importante et sont concurrencées par les industries des pays émergents. Pour ces régions, l'enjeu est souvent la reconversion économique (ex. des Ardennes ou de la Lorraine).
- Paris et le Rhône-Alpes restent les deux principales régions industrielles.
- Les régions attractives du Sud et de l'Ouest connaissent depuis 30 ans un nouvel essor industriel grâce aux politiques d'aménagement nationales : déconcentration industrielle, création des zones industrialo-portuaires (ZIP), pôles de compétitivité (Aerospace Valley). S'y développent des activités de recherche et de conception, dans le cadre des technopôles notamment.

Une délocalisation : le transfert d'un site de production à l'étranger.

Une technopôle : une ville concentrant de nombreuses activités de hautes technologies.

Leçon 2 : les espaces agricoles

L'agriculture française s'est énormément modernisée depuis les années 1950, avec l'aide de l'Etat et de l'UE (la PAC). La mécanisation, les engrais et les semences sélectionnées sont utilisés de façon massive et ont augmenté les rendements. Les paysages sont transformés et la taille des exploitations augmente tandis que le nombre d'agriculteurs a fortement chuté (moins de 3%). Les espaces agricoles se sont spécialisés : l'élevage intensif se généralise dans certaines régions comme la Bretagne, la grande culture céréalière dans le Bassin parisien (la Beauce, la Champagne), et les cultures spécialisées (vigne, fruits) dans les vallées. La France constitue ainsi le 1er producteur agricole européen et le 4ème exportateur mondial de produits agroalimentaires, cela malgré une concurrence mondiale de plus en plus forte. Toutefois, cette modernisation a eu des conséquences négatives : pollution des eaux et des sols, problèmes sanitaires. En réaction, se développent de nouvelles pratiques agricoles comme l'agriculture biologique.

Leçon 3 : les espaces de services

Les activités de service sont les seules en croissance depuis les années 1970. Elles sont très variées.




Ce secteur crée beaucoup d'emplois depuis les années 1970 car le niveau de vie des Français a beaucoup augmenté, le temps de travail s'est réduit, donc les personnes dépensent plus d'argent dans **leur santé, la culture, leurs loisirs et dans les transports**. Les entreprises ont de + en + besoin de services (**publicité, transports, télécommunications, restauration collective, intérim...**). Les services sont en général peu nombreux à la campagne.

La localisation des services est concentrée essentiellement dans les villes (administration, banques, restaurants, commerces, hypermarchés, aéroports, entrepôts...). Certains services ne se trouvent que dans les très grandes villes (universités, centres de recherche, sièges sociaux d'entreprises,...) La 1^{ère} des emplois de service hautement qualifiés sont en région parisienne (par exemple le quartier de la Défense). La France est la 1^{ère} destination touristique mondiale. Ce secteur crée beaucoup d'emplois et apporte beaucoup d'argent, même si les aménagements nécessaires posent parfois des problèmes. Les espaces les plus touristiques sont concentrés sur Paris et sur les littoraux.

Complétez ces croquis de synthèse à l'aide des traces écrites et des cartes du livre.

FICHE - BILAN:

LES ESPACES PRODUCTIFS EN FRANCE

Les espaces industriels	Les espaces agricoles	Les espaces de services
<p>- La France est la 7^e puissance industrielle au monde</p> <p>- 21 % de la population active</p>	<p>- La France est la 1^{ère} puissance agricole de l'U.E. et la 2^e au monde</p> <p>- 3 % de la population active</p>	<p>- 77 % du PIB nationale</p> <p>- 76 % de la population active</p> <p>- 85 millions de touristes par an</p>
 <p> <input type="checkbox"/> deux grandes régions industrielles <input type="checkbox"/> vieilles régions industrielles en reconversion <input type="checkbox"/> espaces très dynamiques <input type="checkbox"/> espaces très peu industrialisés </p>	 <p> <input type="checkbox"/> Grande culture céréalière <input type="checkbox"/> Cultures spécialisées (vignes, fruits, légumes) <input type="checkbox"/> Elevage intensif <input type="checkbox"/> Polyculture et élevage extensif </p>	 <p> <input type="checkbox"/> Pôles tertiaires <input type="checkbox"/> Axes majeurs de transport <input type="checkbox"/> Espaces touristiques </p>
<p>Les acteurs:</p>		
<p>Les enjeux de Développement Durable:</p>		